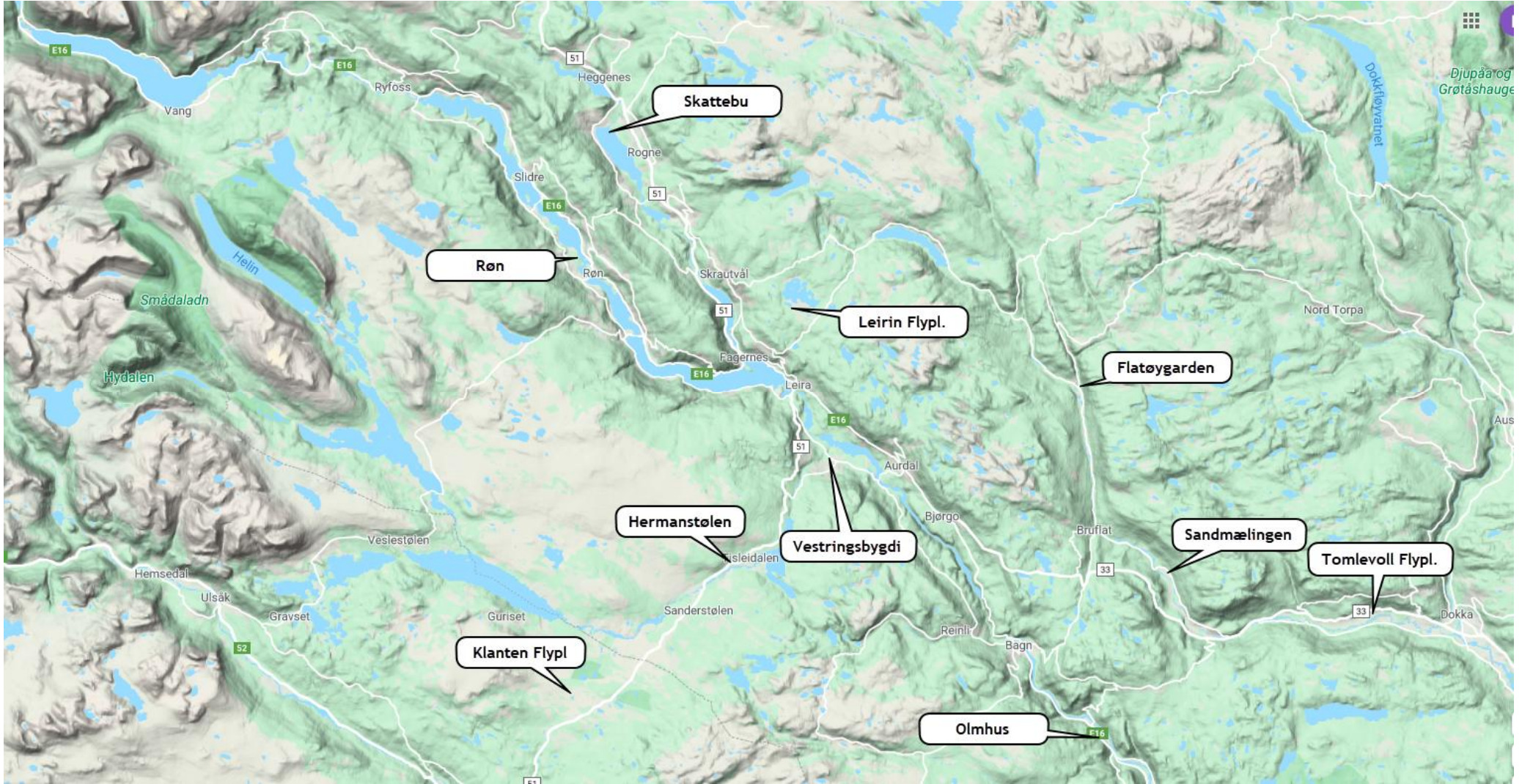




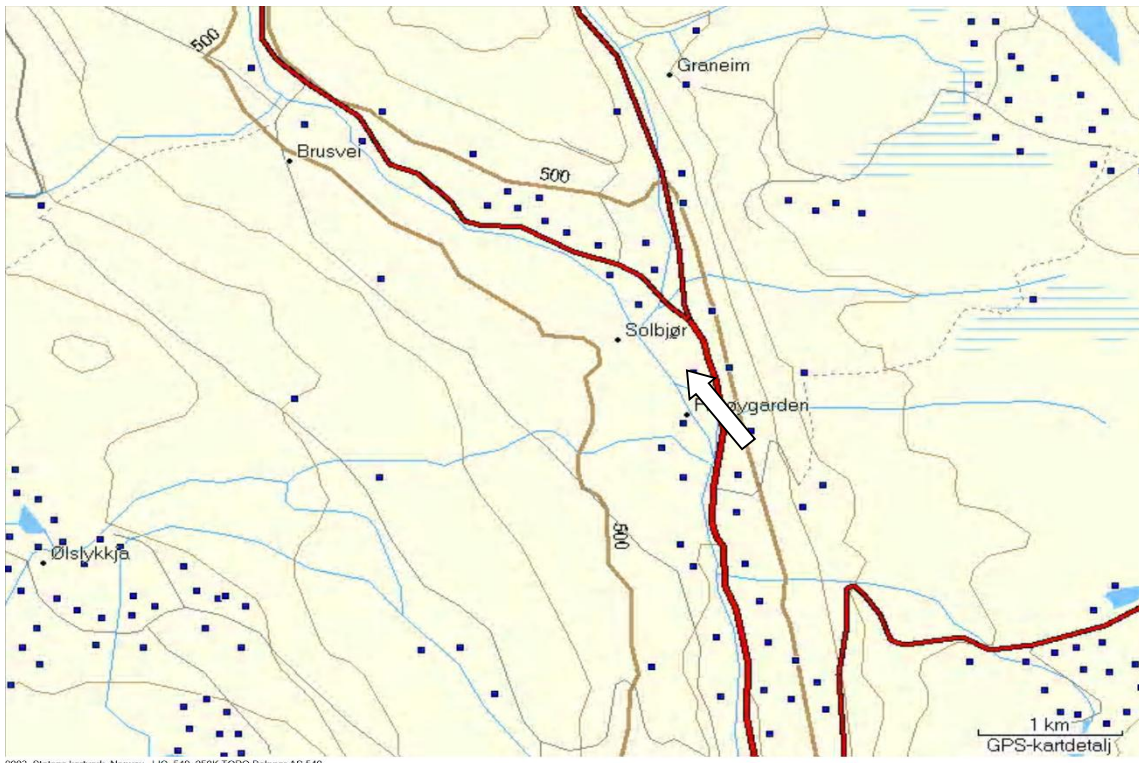
# UTELANDINGSKATALOG

LOKALT I

VALDRES



## Flatøy garden utel.



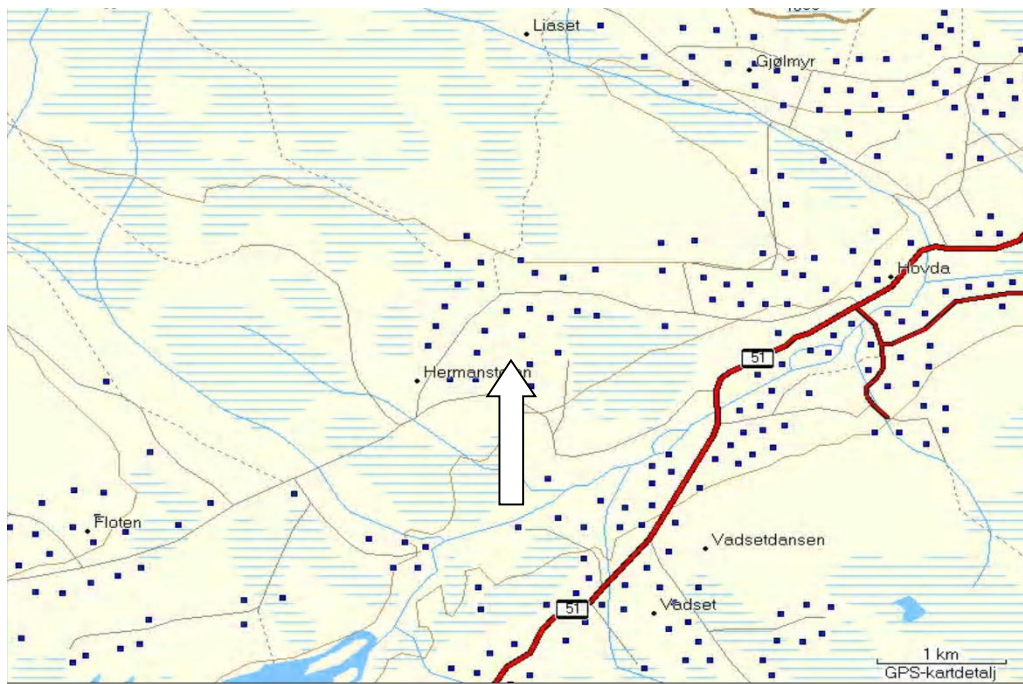
Kartreferanse: N 60 57 929 E 09 37 240  
UTM 32V 05 336 05 67 591 02

Egnet til landing mot Nord / Vest. Langs skogkanten mot bilvegen. Beitedyr kan forekomme.

*Bilde tatt mot Nord*



## Hermanstølen utel.



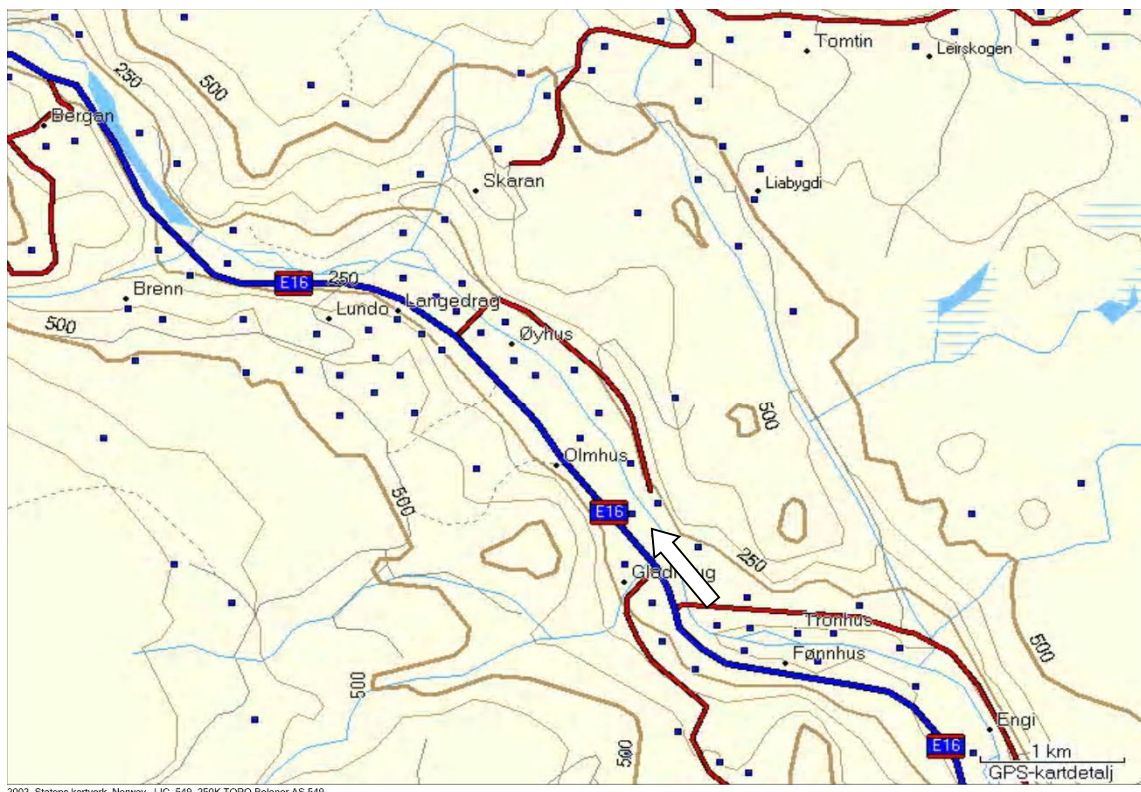
Kartreferanse: N 60 51 672 E 09 09 320  
UTM 32V 05 084 38 67 473 37

Egnet til landing mot Nord, svak oppoverbakke setting på høyre siden av løe midt på bilde. Høyspentline på venstre side av jordet. Dyr kan forekomme på ettersommeren.

*Bilde er tatt mot Nord*



## Olmhus utel.



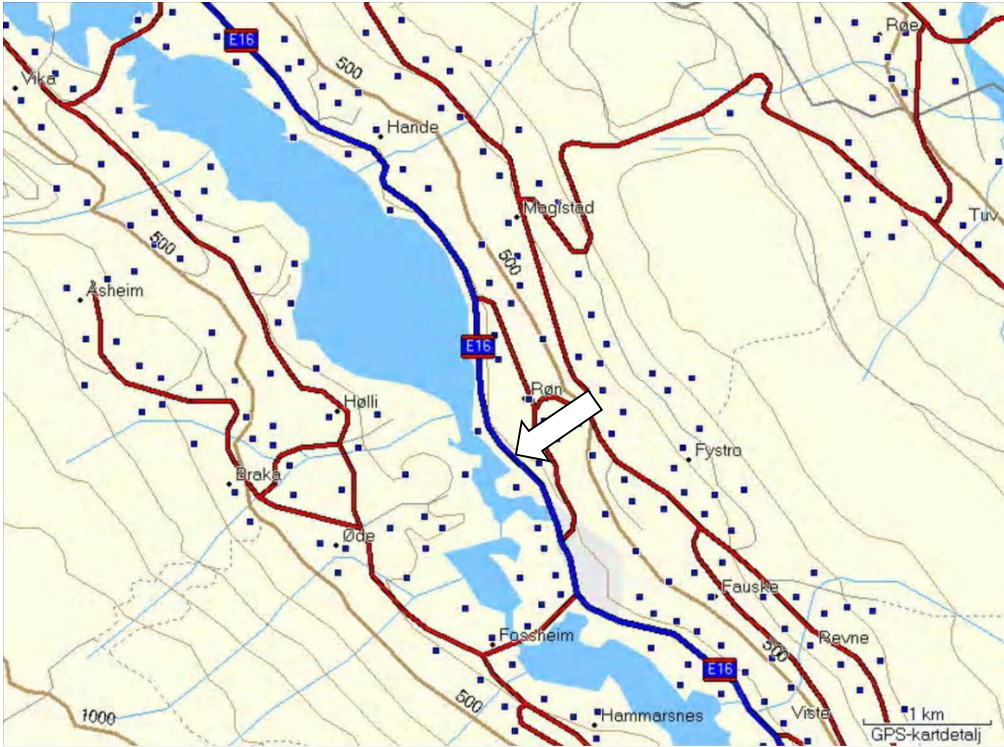
Kartreferanse: N 60 46 040 E 09 39 250  
UTM 32V 05 356 39 67 370 50

Egnet til landing mot Nord / Vest. Dalen er trang her og en får svært kort "baseleg". Må ha stoppet før du kommer til gardsvegen ned til garden. Beitedyr kan forekomme.

*Bilde tatt mot Sør / Øst*



## Røn utel.



Kartreferanse: N 61 02 790 E 09 02 340  
UTM 32V 05 021 06 67 679 67

Egnet til landing mot Vest, på tvers av dalen, inn fra vannkanten nede ved fjorden. Kan lande på to plasser, mot grustak og mot gardsbruk. Beitedyr kan forekomme.

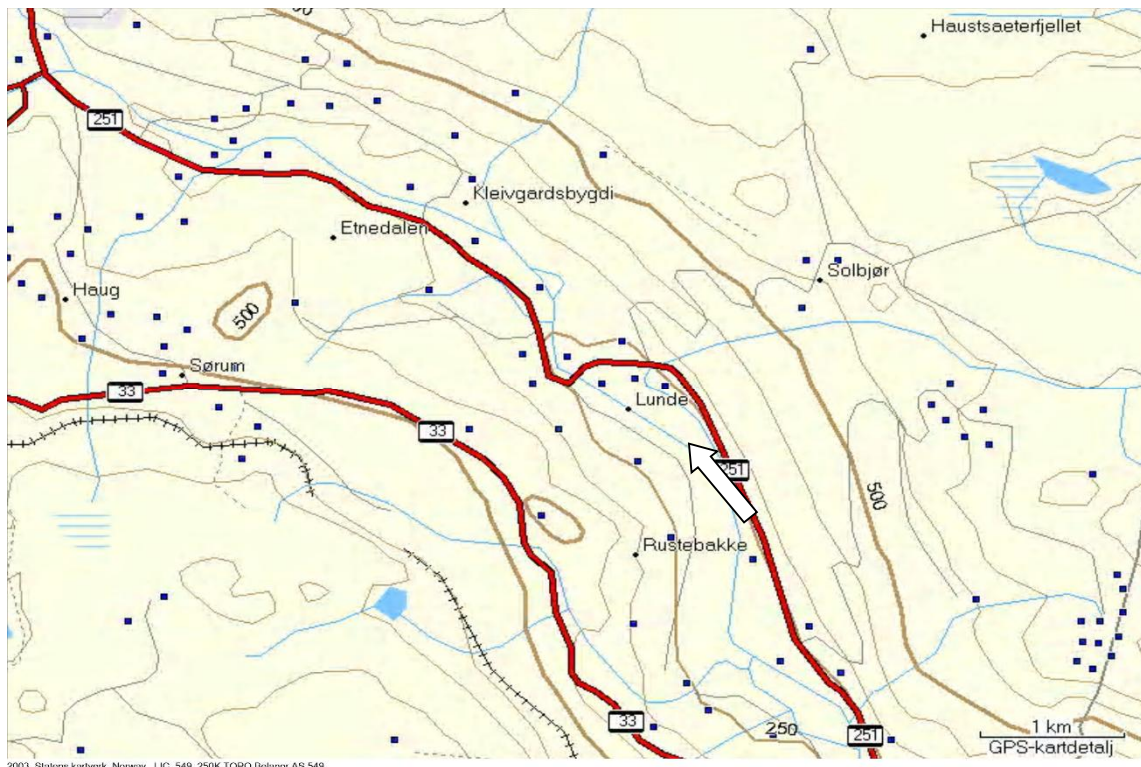
Lengde på jordet ved gårdsbruk: cirka 450 meter

Lengde på jordet ved grustak: cirka 350 meter, går en vei over etter 400 meter fra vannkant.

*Bilde tatt mot Nord / Øst*



## Sandmælingen utel.



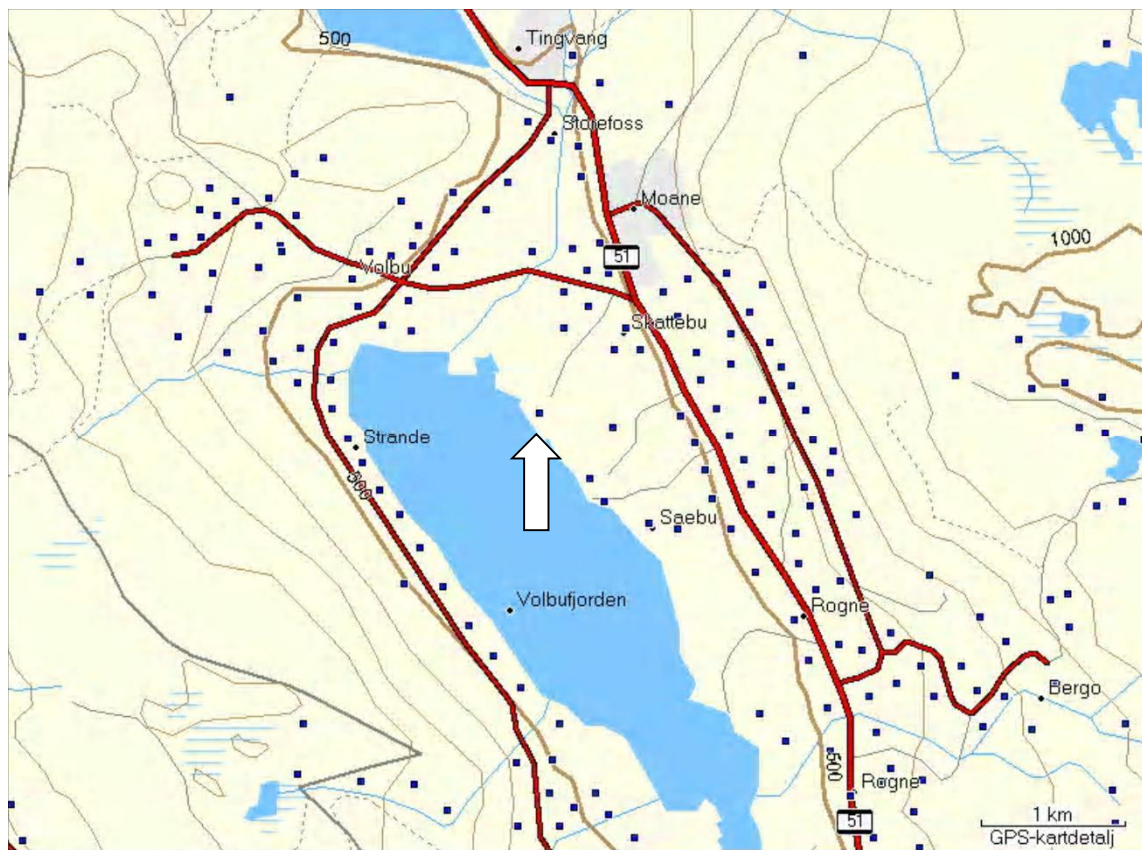
Kartreferanse: N 60 51 700 E 09 43 580  
UTM 32V 05 3924 55 67 475 98

Egnet til landing mot Nord / Vest. Langs skogkanten nede ved elva. Beitedyr kan forekomme.

*Bilde tatt mot Nord*



## Skattebo utel.



2003, Statens kartverk, Norway, LIC 549, 250K TOPO Belnor AS 549

Kartreferanse: N 61 06 600 E 09 05 075  
UTM 32V 05 045 59 67 750 43

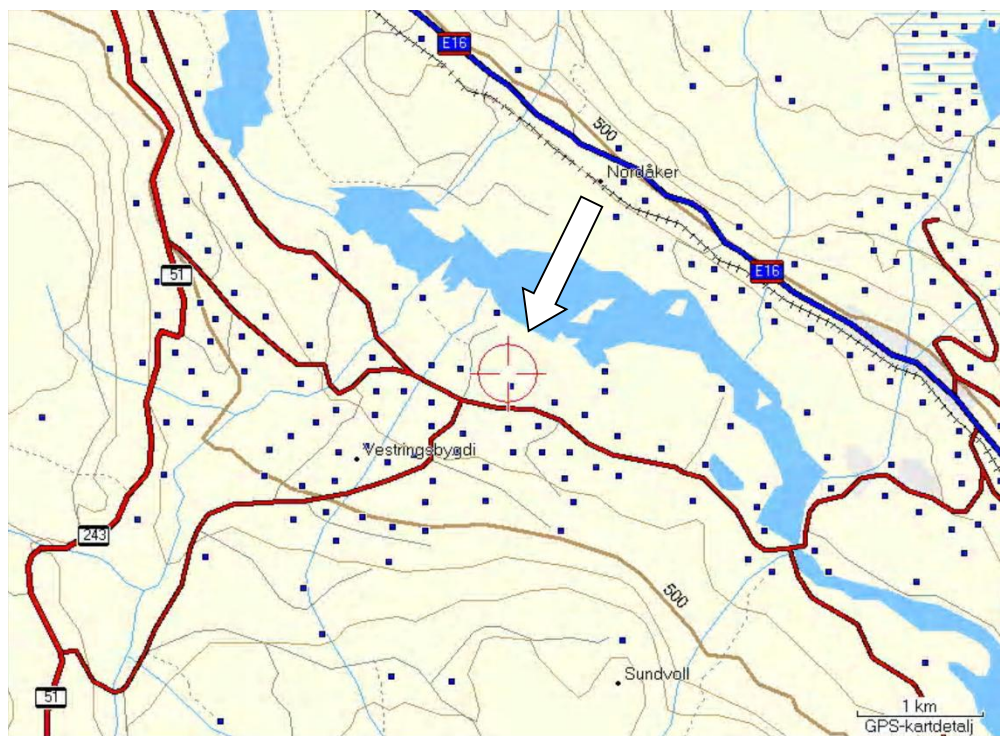
Egnet til landing mot Nord / Vest langs vannkanten nede ved fjorden. Kan også lande fra fjorden og mot Nord / Nord-Aust. Beitedyr kan forekomme.

*Bilde er tatt mot Nord*





## Vestringsbygdi utel.



Kartreferanse:        N 60 55 725    E 09 20 660  
                          UTM 32V    05 186 65    67 549 00

Egnet til landing mot Sør / Sør Vest, svak oppoverbakke setting på høyde med husene. Gjerde på dele mellom eiendommene. Høyspentline på overside av veien. Dyr kan forekomme på ettersommeren.

Lengde på jordet til høyre i bildet: cirka 350 meter  
Lengde på jordet til venstre i bildet: cirka 250 meter  
*Bilde tatt mot Sør.*

